

Point de vue n° 33

Vue depuis le vieux château, Tour des Lombards - Commune de Fontenoy-le-Château

Date de prise de vue	Heure de prise de vue	Distance au projet (éolienne la + proche)	Distance au projet (éolienne la + éloignée)	Altitude en m (NGF)	Direction	Nombre d'éoliennes visibles
23/06/2017	14h24	5570 m	7265 m	294	N-O	4

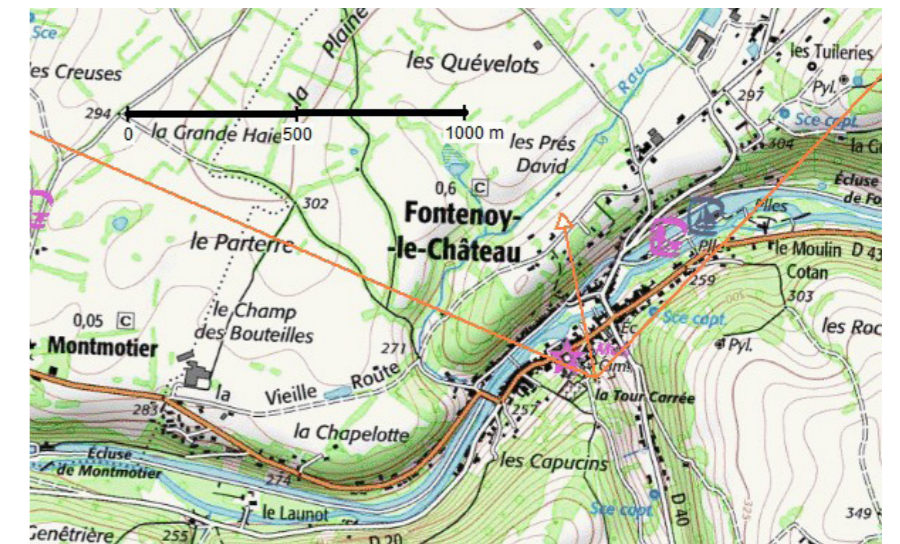
Tableau 1 : Descriptif de la prise de vue 33

(Source : Atelier de Paysage et H2air)



Carte 1 : Zoom de localisation

(Source : Atelier de Paysage)



Carte 2 : Orientation de la vue 33

(Source : H2air)



Photo 1 : Vue initiale 33

(Source : H2air)

Approche paysagère :

Ce point de vue se trouve dans la commune de Fontenoy-le-Château. La vue est prise en point haut et au centre de la commune, par temps clair, à 5,6 kilomètres de la première éolienne, en direction Nord-Ouest. La photo est prise à la hauteur de la Tour des Lombards, élément patrimonial local mais reconnu. Le cœur du village de Fontenoy s'inscrit le long de la vallée encaissée du Coné, qui est également marquée par la présence du Canal de l'Est. Le paysage est essentiellement rural : présence de bâtiments très compacts, mais forte présence de trame végétale sur les coteaux boisés, qui créent des écrans visuels importants. On devine, en arrière-plan, un horizon borné par un massif forestier. Si la position de l'observateur, en point haut, est favorable aux vues lointaines, ici l'existence de grands sujets arborés, restreint les possibilités de perception d'éléments situés à l'horizon. Le parc éolien a un impact visuel aléatoire mais plutôt limité.

En effet, seulement 4 des 8 éoliennes peuvent être potentiellement perçues. Il y a donc un impact visuel limité, pour ce point de vue, en raison de l'éloignement du parc Eolien.



Photo 2 : Croquis avec label 33

(Source : H2air)



Photo 3 : Vue réaliste 33

(Source : H2air)



Photo 4 : Vue projetée 33

(Source : H2air)

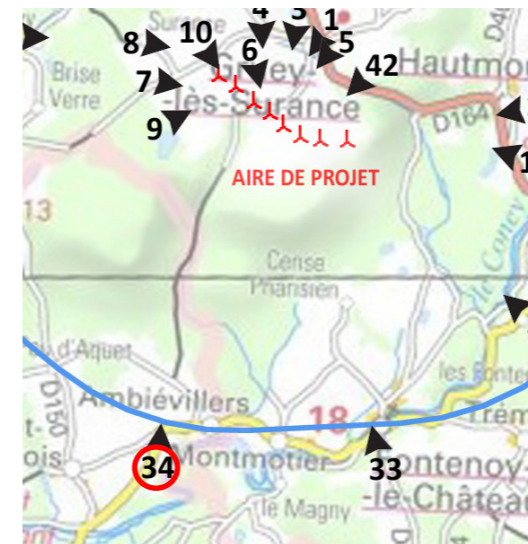
Point de vue n° 34

Mausolée de la résistance - Commune de Ambiéwillers

Date de prise de vue	Heure de prise de vue	Distance au projet (éolienne la + proche)	Distance au projet (éolienne la + éloignée)	Altitude en m (NGF)	Direction	Nombre d'éoliennes visibles
23/06/2017	14h45	6047 m	6664 m	286	N	7

Tableau 1 : Descriptif de la prise de vue 34

(Source : Atelier de Paysage et H2air)



Carte 1 : Zoom de localisation

(Source : Atelier de Paysage)



Carte 2 : Orientation de la vue 34

(Source : H2air)



Photo 1 : Vue initiale 34

(Source : H2air)

Approche paysagère :

Ce point de vue se trouve à proximité de la commune d'Ambiéwillers. La vue est prise à l'Ouest de la commune au niveau du Mausolée Régional de la Libération, le long de la D434, par temps clair, à 6,0 kilomètres de la première éolienne, en direction Nord.

La vue est panoramique avec une grande profondeur de champ. Le paysage est composé, essentiellement, en avant plan, de parcelles agricoles : prairie de fauche et pâturage, ainsi que de quelques bosquets épars. Une importante trame végétale, formée par des forêts continues, figure en second plan. Cette dernière recouvre majoritairement des vallons. Mais cela n'affecte pas la perception du parc éolien. Enfin un imposant massif forestier barre l'horizon au delà duquel, les éoliennes ne sont vues que partiellement, mais pour la plupart des machines on ne distingue que les pales, voire même que leurs extrémités.

En raison de l'éloignement, il y a donc un impact visuel plutôt limité et la perception est lointaine.



Photo 2 : Croquis avec label 34

(Source : H2air)



Photo 3 : Vue réaliste 34

(Source : H2air)



Photo 4 : Vue projetée 34

(Source : HZair)

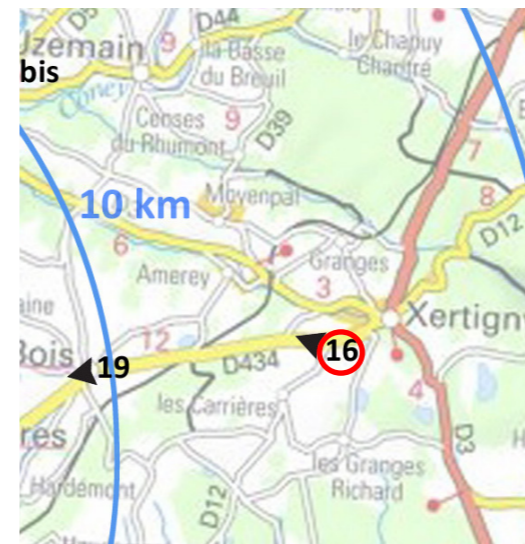
Les photomontages du périmètre éloigné (18 Km)

Point de vue n° 16
RD434 - Commune de Xertigny

Date de prise de vue	Heure de prise de vue	Distance au projet (éolienne la + proche)	Distance au projet (éolienne la + éloignée)	Altitude en m (NGF)	Direction	Nombre d'éoliennes visibles
23/06/2017	11h50	14640 m	16806 m	512	N-O	0

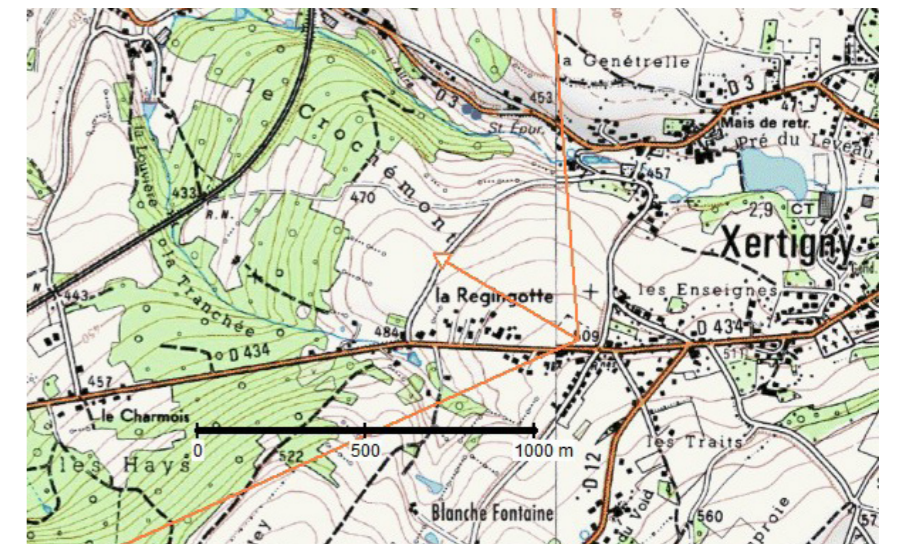
Tableau 1 : Descriptif de la prise de vue 16

(Source : Atelier de Paysage et H2air)



Carte 1 : Zoom de localisation

(Source : Atelier de Paysage)



Carte 2 : Orientation de la vue 16

(Source : H2air)



Photo 1 : Vue initiale 16

(Source : H2air)

Approche paysagère :

Ce point de vue se trouve au sein de la commune de Xertigny, sur la D434, à la sortie de Xertigny en direction de la Chapelle-aux-Bois. La vue est prise vers l'Ouest, un jour nuageux, à 14,6 kilomètres de la première éolienne, en direction du Nord-Ouest.

A cet endroit la route est en surplomb (altitude 512 m) et offre des vues lointaines où l'horizon est bas, laissant une large place au ciel. Son caractère rectiligne et les poteaux électriques renforcent l'effet de perspective sur le paysage. Si, on observe, sur la partie de gauche du cliché, un ensemble bâti discontinu, de l'autre côté de la route, la vue s'ouvre sur des horizons lointains : au-delà du premier plan, constitué d'un vaste pré de fauche et de quelques bosquets d'arbres, on observe à l'arrière plan, un imposant massif forestier qui se déploie à l'horizon. Sur la vue en croquis, sont repérés l'emplacement en filigrane des différents parcs éoliens « des Hauts Chemins », « Saône et Madon », « Pays entre Madon et Moselle ».

L'observateur ne perçoit aucune éolienne du Parc des Lunaires en raison de la présence du bâti, à gauche de l'image, et de l'éloignement des éoliennes par rapport au point de vue.

Il n'y a pas d'impact visuel du Parc des Lunaires depuis ce point de vue.



Photo 2 : Croquis avec label 16

(Source : H2air)



Photo 3 : Vue réaliste 16

(Source : H2air)



Photo 4 : Vue projetée 16

(Source : HZair)

Point de vue n° 20

Ancienne route de Bains RD51 - Commune de Uzemain

Date de prise de vue	Heure de prise de vue	Distance au projet (éolienne la + proche)	Distance au projet (éolienne la + éloignée)	Altitude en m (NGF)	Direction	Nombre d'éoliennes visibles
23/06/2017	11h05	15479 m	16647 m	400	S-O	8

Tableau 1 : Descriptif de la prise de vue 20

(Source : Atelier de Paysage et H2air)



Carte 1 : Zoom de localisation

(Source : Atelier de Paysage)



Carte 2 : Orientation de la vue 20

(Source : H2air)



Photo 1 : Vue initiale 20

(Source : H2air)

Approche paysagère :

Le point de vue se trouve au sein de la commune d'Uzemain. La vue est prise sur la D51, dite « ancienne route de Bains » et ancienne voie romaine, un jour ensoleillé, à 15,5 kilomètres de la première éolienne, en direction Sud-Ouest.

Cette vue offre l'image de paysage rural traditionnel, avec la présence de champs et de prairies qui suivent les molles ondulations du relief. La trame végétale est bien représentée et contribue à structurer le paysage. L'observateur se trouve en situation de surplomb et le tracé rectiligne de la route renforce l'effet de perspective, accentué par la présence de lignes électriques. Au second plan, il peut apercevoir, en partie basse, une partie d'un hameau de la commune d'Uzemain se nommant Naymont. L'horizon, très bas, est fermé par la lisière forestière d'un imposant massif forestier. Émergeant derrière la ligne d'horizon, on perçoit la présence de 6 éoliennes du parc des Lunaires, qui occupent, dans ce vaste panorama, une fenêtre restreinte.

L'impact visuel du parc éolien, sur ce point de vue, est moindre. L'observateur les perçoit mais elles s'intègrent relativement dans le paysage, étant donné leur éloignement.



Photo 2 : Croquis avec label 20

(Source : H2air)



Photo 3 : Vue réaliste 20

(Source : H2air)



Photo 4 : Vue projetée 20

(Source : HZair)